Consorzio di Bonifica Vulture-Alto Bradano
Gaudiano di Lavello

REGIONE BASILICATA

Gaudiano di Lavello
Potenza
Matera

COMPLETAMENTO DEI DISTRETTI IRRIGUI IN AGRO DI MONTEMILONE ED INTEGRAZIONE RISORSE IDRICHE

PROGETTO ESECUTIVO

D-ELABORATI GRAFICI - Condotta adduttrice DN 500

D2.5	Planimetria d'asse opere in progetto su base catastale - parte 5 di 6	Giugno 2014 Scala 1:2.000

IL PROGETTISTA
Prof. Ing. A.F. PICCINNI
Ordine degli Ingegneri della Provincia di Bari n.7288

INGEGNERE ALBERTO FERRUCCIO PICCINNI
Sez. A - 7288
a) CIVILE AMBIENTALE
b) INDUSTRIALE
c) dell'INFORMAZIONE

IL RESPONSABILE DEL PROCEDIMENTO
Dott. Fileno PENNACCHIO

IL COMMISSARIO STRAORDINARIO
Avv. G. MUSACCHIO

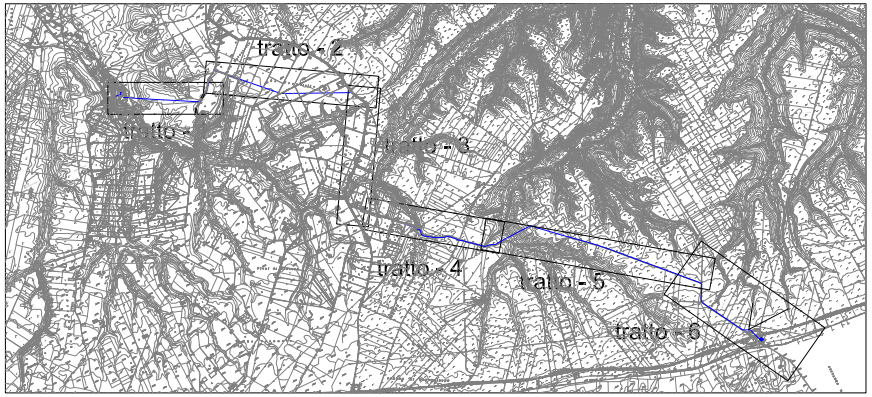
tratto - 1
tratto - 2
tratto - 3
tratto - 4
tratto - 5
tratto - 6

LEGENDA

↑	SFIATO
↓	SCARICO
⊠	BLOCCO DI ANCORAGGIO
─	CONDOTTA PREMENTE DN 500
─	CONDOTTA DI SCARICO DN 200
⊗12	PICCHETTO CONDOTTA PREMENTE DN 500

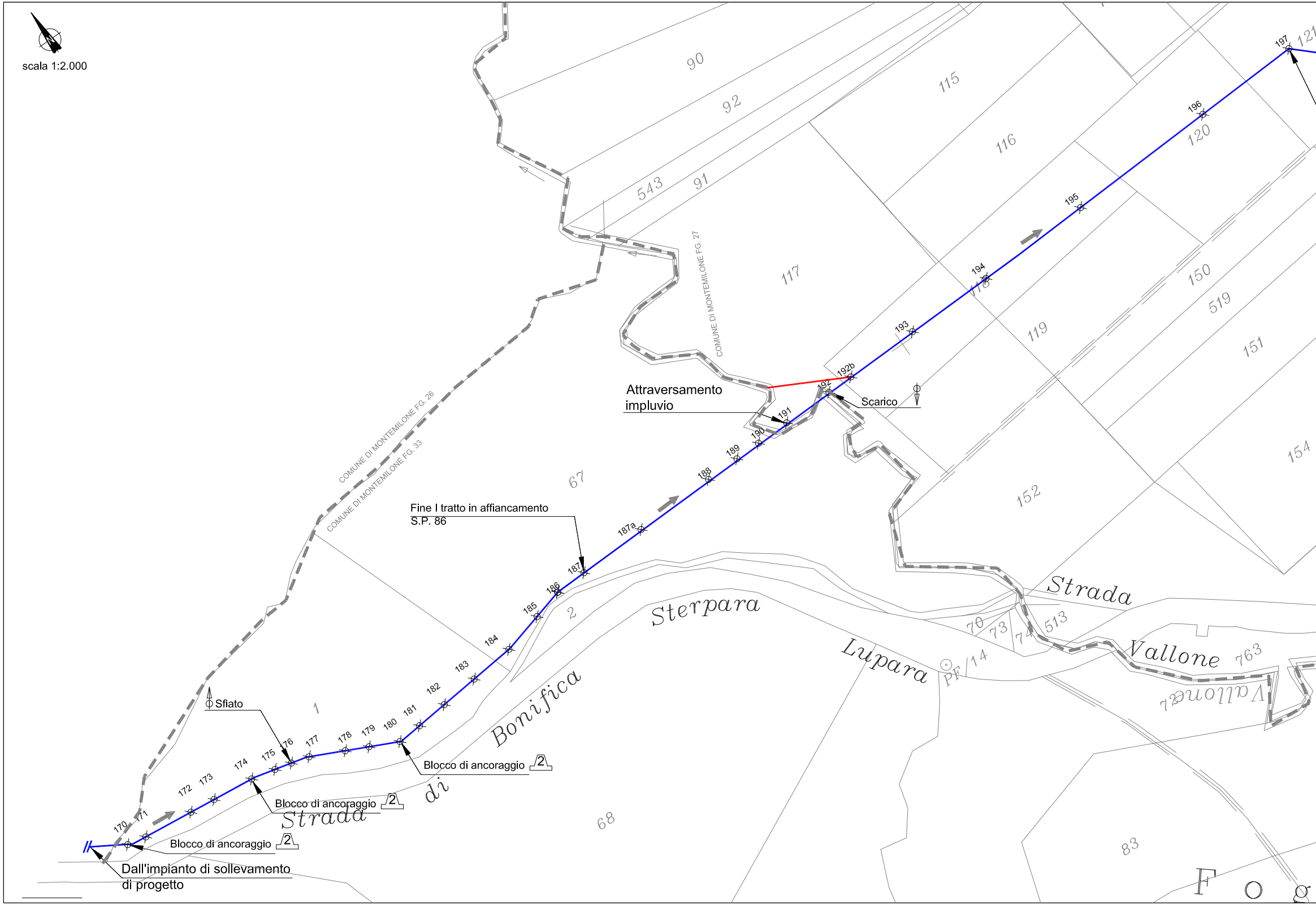
scala 1:2.000
Dall'impianto di sollevamento di progetto
Blocco di ancoraggio 2
Blocco di ancoraggio 2
Blocco di ancoraggio 2
Sfiato
Fine I tratto in affiancamento S.P. 86
Attraversamento impluvio
Scarico
COMUNE DI MONTEMILONE FG. 26
COMUNE DI MONTEMILONE FG. 33
COMUNE DI MONTEMILONE FG. 27
170
171
172
173
174
175
176
177
178
179
180
181
182
183
184
185
186
187
187a
188
189
190
191
192
192b
193
194
195
196
197
Strada di Bonifica
Sterpara
Lupara
Strada
Vallone
F o g
90
92
543
91
115
116
117
118
119
120
121
150
519
151
154
152
67
1
2
68
70
73
74
513
763
PF 14
83

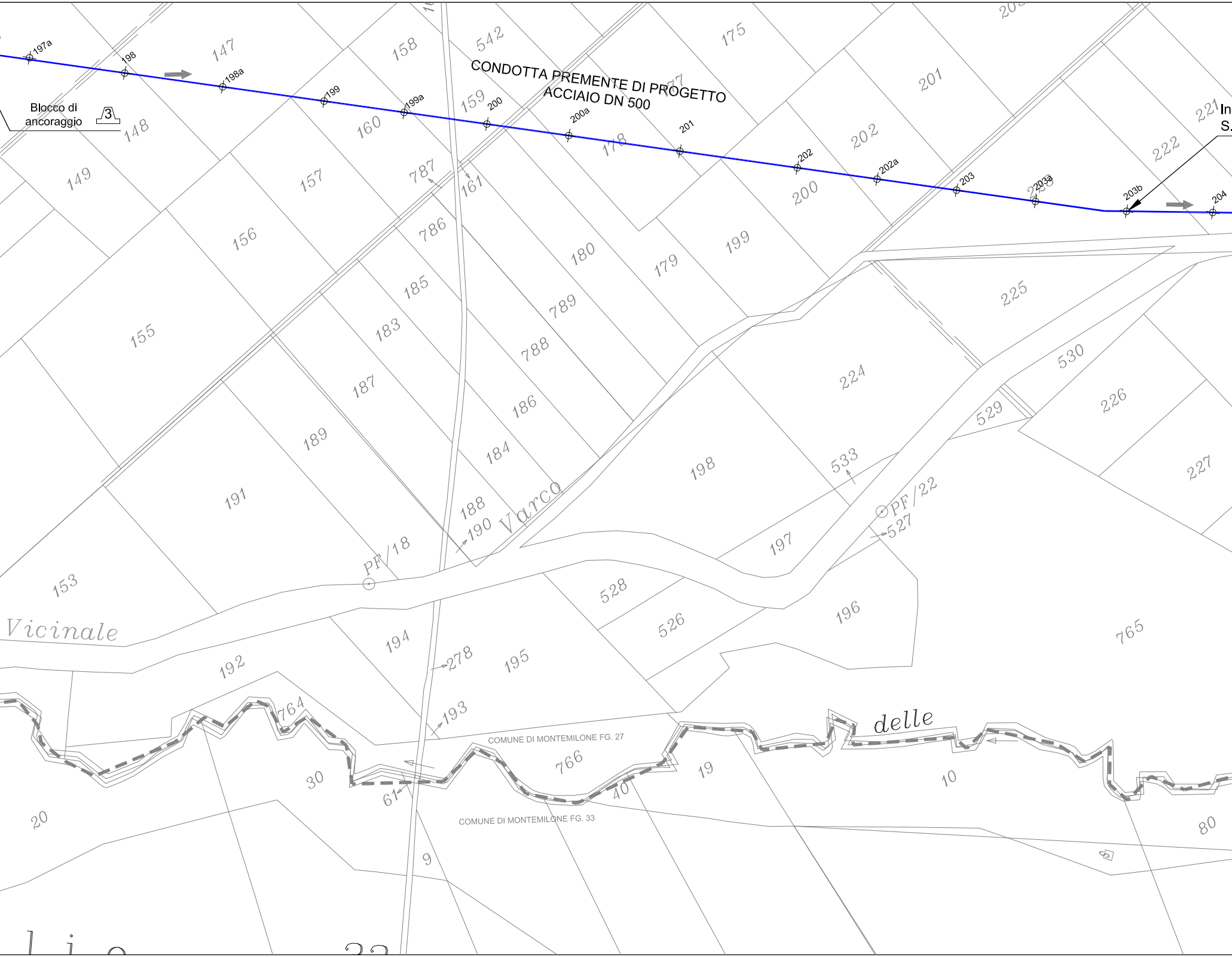
CONDOTTA PREMENTE DI PROGETTO
ACCIAIO DN 500
Blocco di ancoraggio
3
197a
198
198a
199
199a
200
200a
201
202
202a
203
203a
203b
204
In
S.
147
148
149
158
542
175
201
159
160
157
156
155
153
787
161
786
185
183
187
189
191
178
180
179
199
202
200
221
222
225
224
530
529
226
227
789
788
186
184
188
190
198
533
PF/22
527
197
PF/18
Varco
Vicinale
528
526
196
765
194
278
195
192
193
764
delle
COMUNE DI MONTEMILONE FG. 27
COMUNE DI MONTEMILONE FG. 33
30
61
766
40
19
10
20
9
80

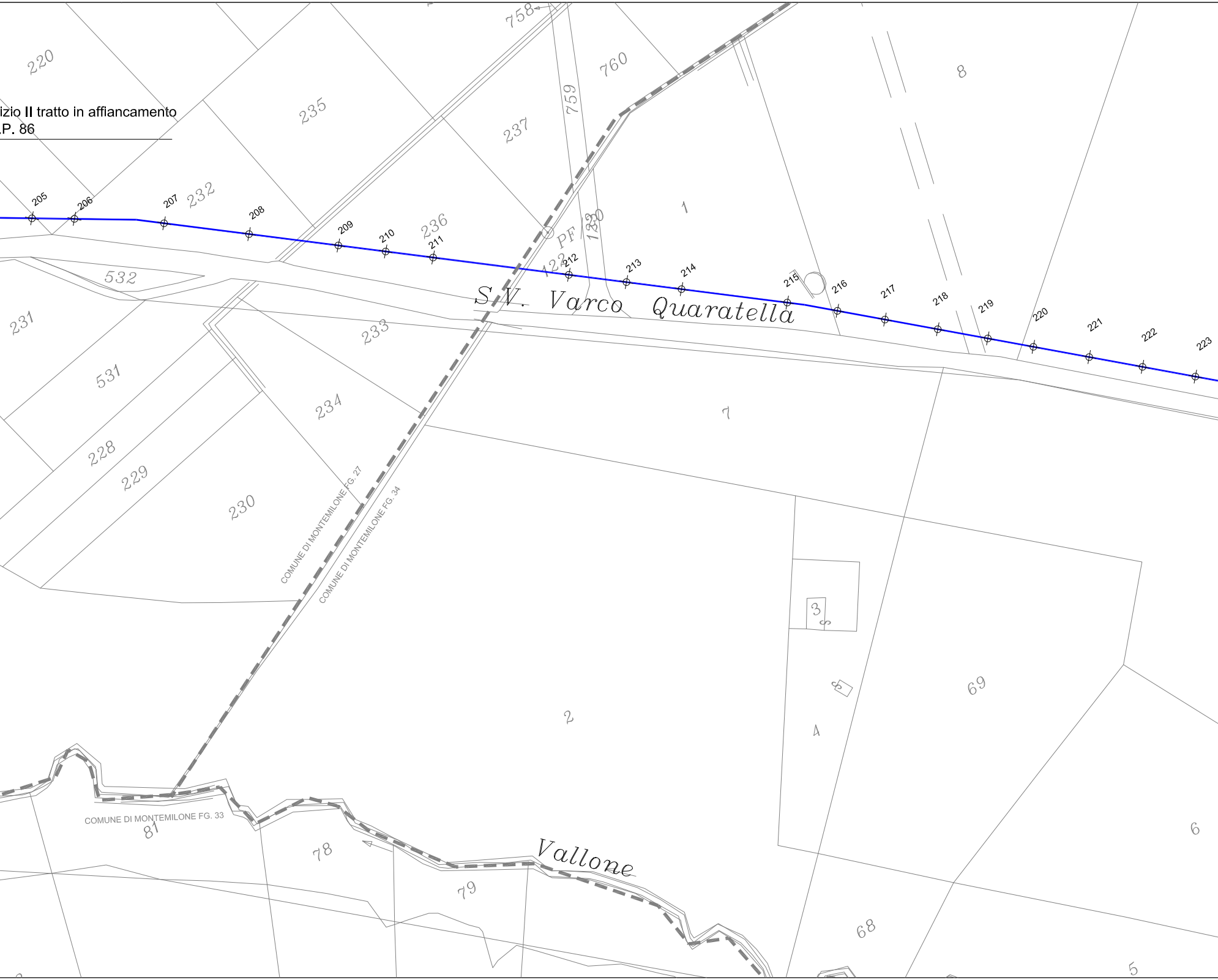
izio II tratto in affiancamento
.P. 86
S.V. Varco Quaratella
Vallone
COMUNE DI MONTEMILONE FG. 27
COMUNE DI MONTEMILONE FG. 34
COMUNE DI MONTEMILONE FG. 33
205
206
207
208
209
210
211
212
213
214
215
216
217
218
219
220
221
222
223
220
235
237
760
759
758
8
232
236
1
PF/2
120
122
532
231
233
531
7
234
228
229
230
3
69
2
4
6
81
78
79
68
5

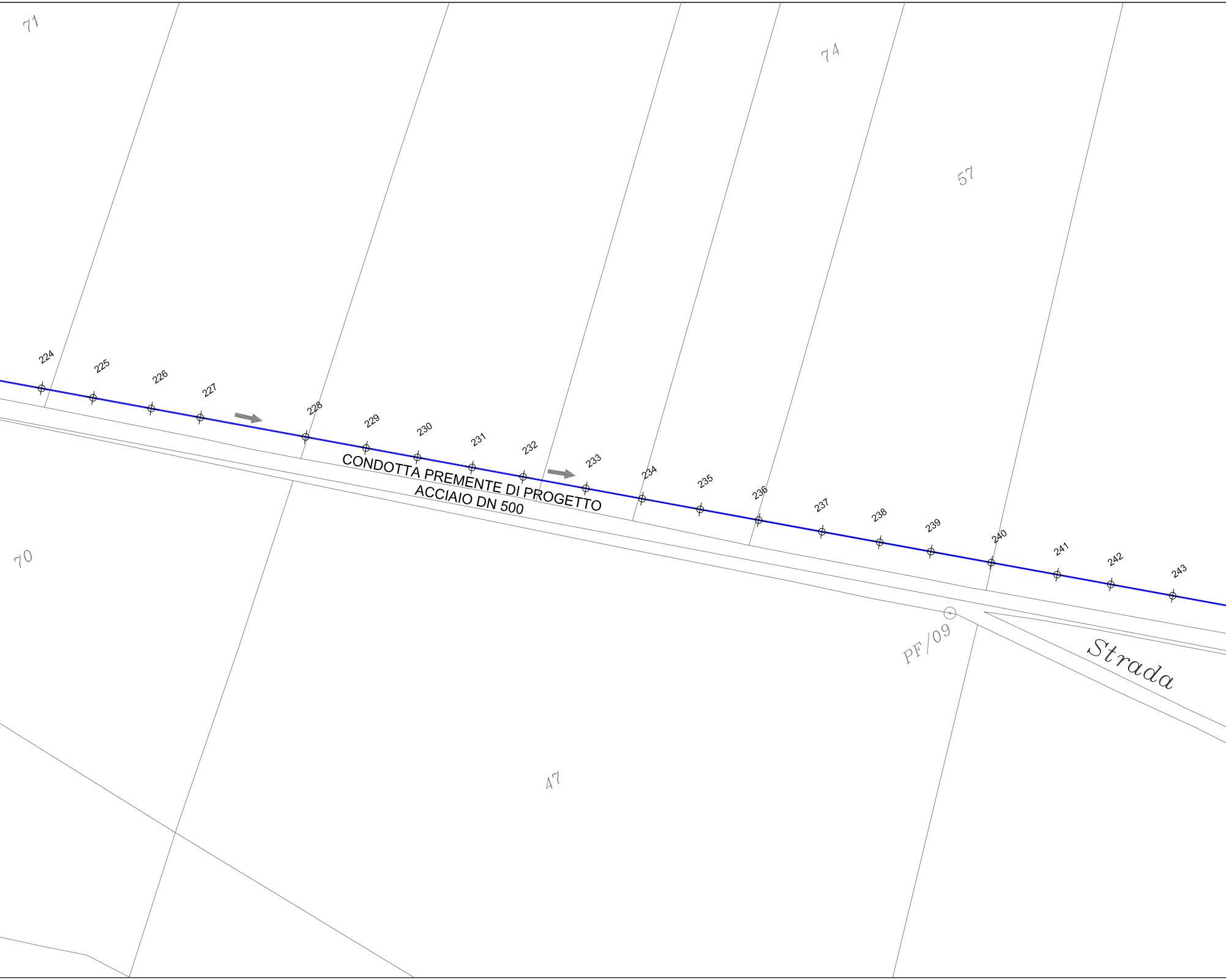
71
74
57
224
225
226
227
228
229
230
231
232
233
234
235
236
237
238
239
240
241
242
243
CONDOTTA PREMENTE DI PROGETTO
ACCIAIO DN 500
70
PF/09
Strada
47

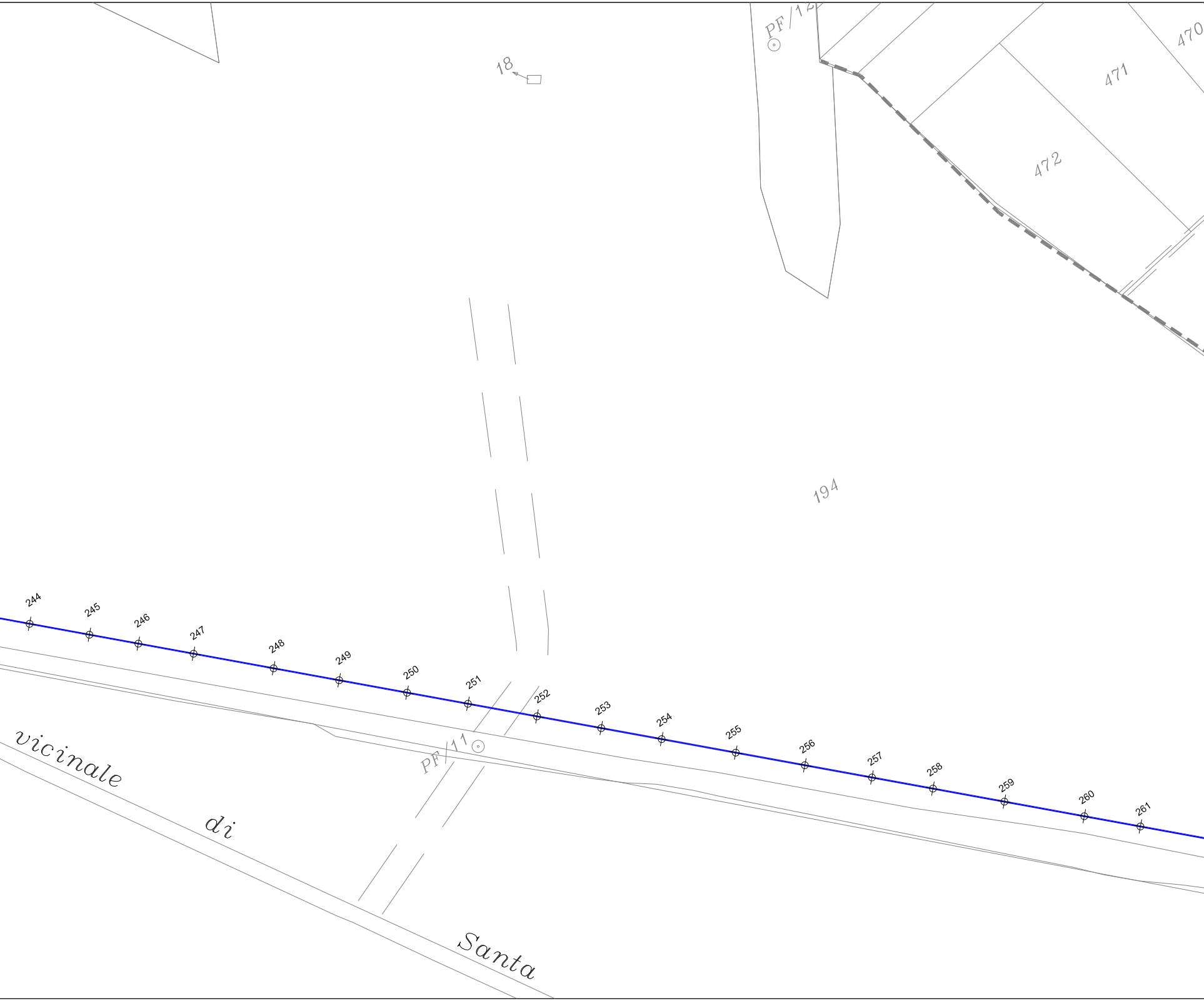
18
PF/12
470
471
472
194
244
245
246
247
248
249
250
251
252
253
254
255
256
257
258
259
260
261
PF/11
vicinale
di
Santa

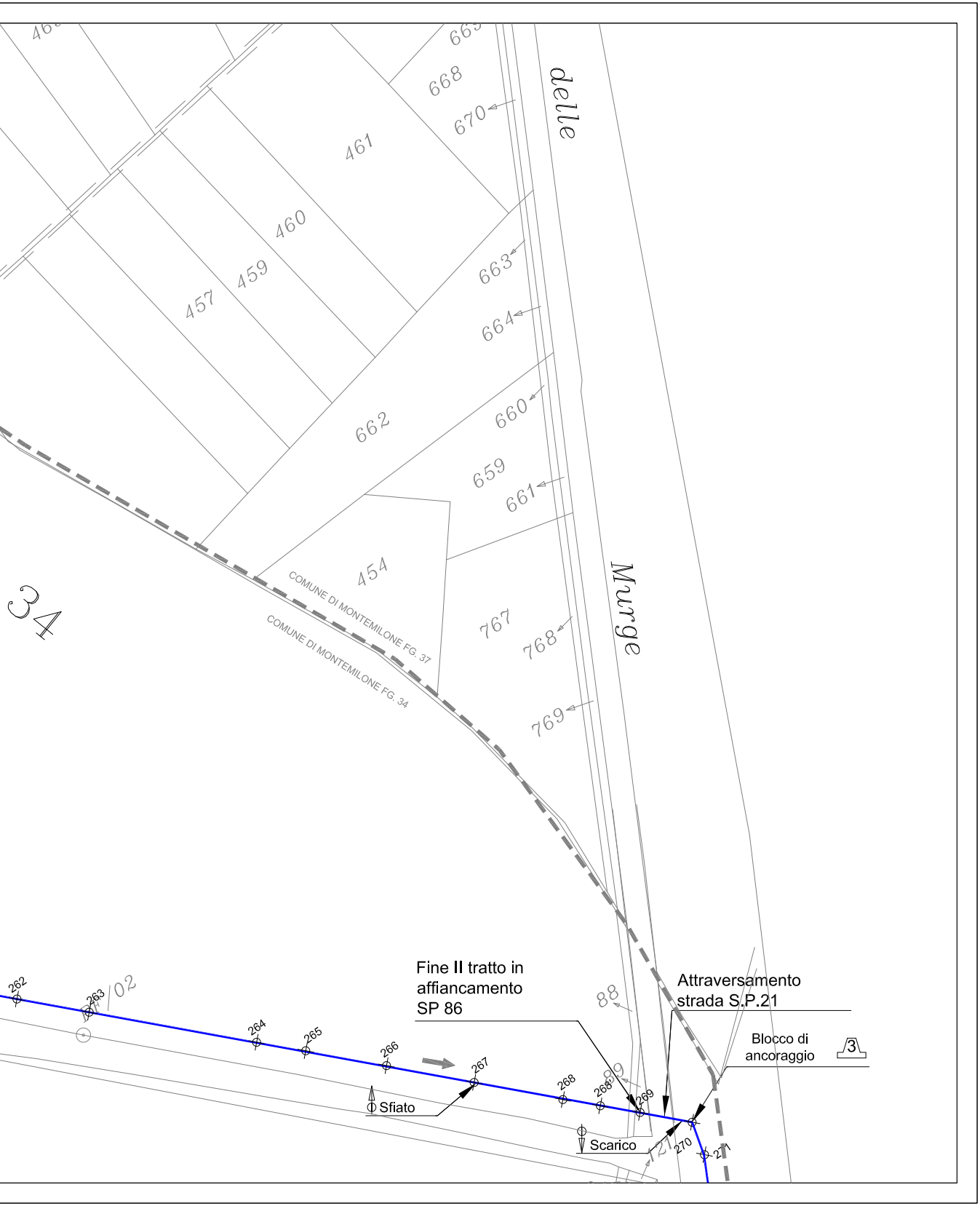
delle
Murge
34
461
460
459
457
668
670
663
664
662
660
659
661
454
767
768
769
88
89
121
COMUNE DI MONTEMILONE FG. 37
COMUNE DI MONTEMILONE FG. 34
262
263
264
265
266
267
268
268'
269
270
271
Fine II tratto in
affiancamento
SP 86
Attraversamento
strada S.P.21
Blocco di
ancoraggio
3
Sfiato
Scarico